

ББК  
26.8(м.ф.)

Г 351

ГЕОГРАФИЧЕСКИЙ  
АТЛАС  
АМЕРИКИ



Национальная библиотека  
СССР

# ГЕОГРАФИЧЕСКИЙ АТЛАС АМЕРИКИ

ГЛАВНОЕ УПРАВЛЕНИЕ  
ГЕОДЕЗИИ И КАРТОГРАФИИ  
ПРИ СОВЕТЕ МИНИСТРОВ СССР  
МОСКВА 1985

## ОГЛАВЛЕНИЕ





Стр.		Масштаб
8—9	Физическая карта полушарий. . . . .	1:300 000 000
10—11	Политическая карта мира. . . . .	1:250 000 000
12—13	Северная Америка (физическая карта) . . . . .	1:90 000 000
14—17	Справочные сведения (Северная Америка)	
18—19	Природные зоны Северной Америки	1:90 000 000
20—21	Северная Америка (политическая карта) . . . . .	1:90 000 000
23—25	Канада. . . . .	1:50 000 000
26	Канадский Арктический архипелаг . .	1:35 000 000
27—29	Соединенные Штаты Америки . . . . .	1:40 000 000
	Аляска . . . . .	1:60 000 000
30	Гавайские острова . . . . .	1:10 000 000
31—33	Мексика. . . . .	1:25 000 000
34—35	Центральная Америка, Антильские острова. . . . .	1:30 000 000
36	Малые Антильские острова . . . . .	1:15 000 000
37—39	Куба . . . . .	1:9 000 000
40—41	Гватемала. . . . .	1:7 500 000
42—43	Белиз . . . . .	1:5 000 000
44—45	Гондурас . . . . .	1:8 000 000
46—47	Сальвадор. . . . .	1:5 000 000

48—49	Никарагуа . . . . .	1:7 500 000
50—51	Коста-Рика . . . . .	1:7 500 000
52—53	Панама . . . . .	1:7 500 000
54	Панамский канал . . . . .	1:1 250 000
56—57	Багамские Острова . . . . .	1:13 500 000
58—59	Ямайка . . . . .	1:4 000 000
60—61	Гаити . . . . .	1:5 000 000
62—63	Доминиканская Республика . . . . .	1:5 000 000
64—65	Антигуа и Барбуда . . . . .	1:2 500 000
66—67	Доминика . . . . .	1:2 500 000
68—69	Сент-Люсия . . . . .	1:2 500 000
70—71	Сент-Винсент и Гренадины . . . . .	1:2 500 000
72—73	Гренада . . . . .	1:2 500 000
74—75	Барбадос . . . . .	1:2 500 000
76—77	Тринидад и Тобаго . . . . .	1:2 500 000
80—81	Южная Америка (физическая карта) . . . . .	1:75 000 000
82—84	Справочные сведения (Южная Америка)	
86—87	Природные зоны Южной Америки. . .	1:75 000 000
88—89	Южная Америка (политическая карта) . . . . .	1:75 000 000
91—93	Колумбия . . . . .	1:15 000 000
95—97	Венесуэла . . . . .	1:15 000 000
98—99	Гайана . . . . .	1:10 000 000
100—101	Суринам . . . . .	1:10 000 000
102—103	Эквадор . . . . .	1:10 000 000
104	Острова Галапагос . . . . .	1:5 000 000
105—107	Перу . . . . .	1:15 000 000
109—111	Бразилия . . . . .	1:50 000 000

112	о.Триндади, о-ва Мартин-Вас . . . . .	1:2 500 000
	аттол Рокас, о-ва Фернанду-ди- Норонья . . . . .	1:4 000 000
	о-ва Сан-Паулу . . . . .	1:2 500 000
	о. Сан-Феликс, о. Сан-Амбросио . . . . .	1:2 500 000
113—115	Боливия . . . . .	1:15 000 000
116—117	Парагвай . . . . .	1:15 000 000
118—119	Уругвай . . . . .	1:7 500 000
121—123	Чили . . . . .	1:35 000 000
124	о.Пасхи . . . . .	1:2 500 000
	о. Сала-и-Гомес . . . . .	1:2 500 000
	о-ва Хуан-Фернандес . . . . .	1:5 000 000
	Фолклендские (Мальвинские) острова . . . . .	1:7 500 000
125—127	Аргентина . . . . .	1:30 000 000
128—129	Сокращения, принятые в атласе	
130—192	Указатель географических названий	

# УСЛОВНЫЕ ОБОЗНАЧЕНИЯ

## НАСЕЛЕННЫЕ ПУНКТЫ



-  **ЧИКАГО** более 1 000 000 жителей
-  **МАНАГУА** от 250 000 до 1 000 000 жителей
-  **Оахака** от 100 000 до 250 000 жителей
-  **Ильеус** от 50 000 до 100 000 жителей
-  **Баракоа** от 10 000 до 50 000 жителей
-  *Гуане* менее 10 000 жителей

ПОДЧЕРКАМИ НАЗВАНИЙ ВЫДЕЛЕНА




**ГАВАНА** Столицы государств

Бас-Тер Центры владений






НА ПОЛИТИЧЕСКИХ КАРТАХ МАТЕРИКОВ

-  Столицы государств, центры владений
-  Прочие населенные пункты










## ГРАНИЦЫ

-  государственные
-  полярных владений СССР
-  национальных парков и заповедников

## ПУТИ СООБЩЕНИЯ

-  Железные дороги
-  Железнодорожные паромы
-  Безрельсовые дороги
-  Судоходные каналы
-  Морские порты

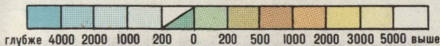
## ГИДРОГРАФИЯ И РЕЛЬЕФ

	Береговая линия
	Коралловые рифы
	Реки пересыхающие
	Водопады, пороги
	Озера пресные, соленые
	Болота, солончаки
	Пески
	Вечные снега и ледники
	Материковые льды и шельфовые ледники
• 5199	Отметки высот над уровнем моря
118	Отметки глубин
472	Отметки урезов воды над уровнем моря
▲	Вулканы

## ПРОЧИЕ ОБЪЕКТЫ

••	Развалины древних городов
+	Магнитные полюсы
<i>Большой Бассейн</i>	Орографические названия и названия географических областей

Шкала глубин и высот в метрах



# ФИЗИЧЕСКАЯ КАРТА ПОЛУШАРИЙ

## ЗАПАДНОЕ ПОЛУШАРИЕ

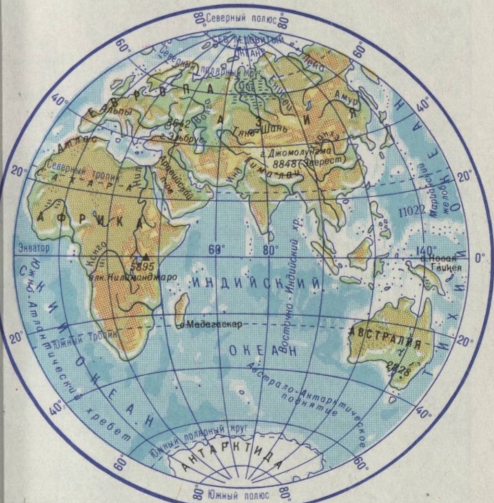


Наибольшая высота суши над уровнем моря в 8480 м – г. Джомолунгма

(Зверест)



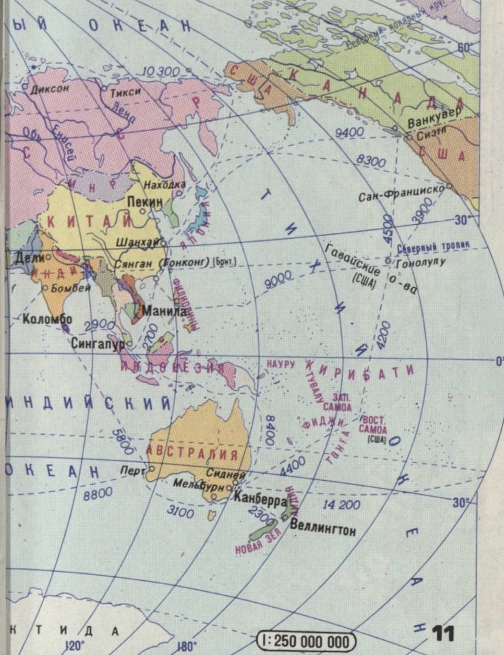
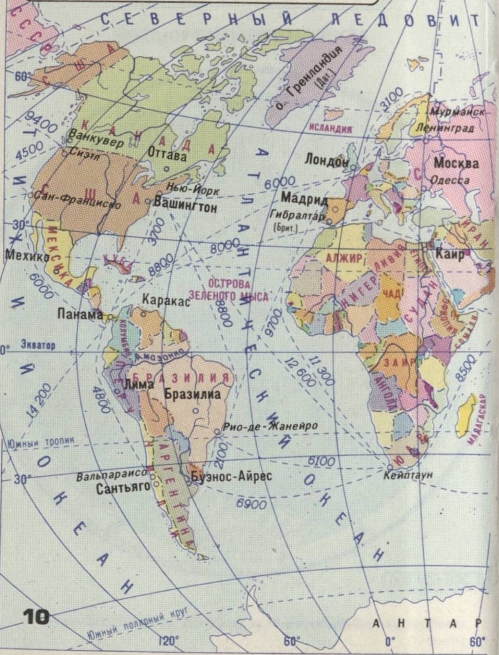
# ВОСТОЧНОЕ ПОЛУШАРИЕ



1:300 000 000

Наибольшая глубина мирового океана 11 022 м — Марианский желоб

# ПОЛИТИЧЕСКАЯ КАРТА МИРА



## КРУПНЫЕ РЕКИ (длиной более 1600 км)

Название	Длина (км)	Площадь бассейна (тыс.кв.км)
Миссисипи (с Миссури и Ред-Рок)	5 971	3 268
Маккензи (с Атабаской)	4 240	1 800
Юкон	3 185	855
Св. Лаврентия (длина всей водной системы от истока р. Сен-Луи)	3 058	1 269
Рио-Гранде (Рио-Браво-дель-Норте)	3 034	570
Нельсон (с Саскачеваном)	2 575	1 070
Колорадо	2 334	635
Колумбия	1 950	669
Черчилл	1 609	281